



Prot. 3291 Pos. 221

Oristano li, 08. APR. 1997

AL SIGNOR SINDACO DEL COMUNE
ALES

OGGETTO: ATTI DI VINCOLO R.D. 30.12.1923 N° 3267 COMUNE DI ALES - RISCONTRO DISCORDANZE SU CARTOGRAFIA.

ALLA CAMERA DI COMMERCIO INDUSTRIA
ARTIGIANATO E AGRICOLTURA
VIA CARDUCCI ORISTANO

ALLA STAZIONE FORESTALE
E DI V.A. ALES

Recentemente è stata riscontrata sugli atti di vincolo idrogelologico, istituito ai sensi del R.D. 30. 12. 1923 n° 3267 nel Comune di Ales, redatti dallo scrivente ufficio nell'anno 1984 e successivamente approvati dalla Camera di Commercio di Oristano, una discordanza nella cartografia.

In particolare la carta catastale allegata in scala 1:4.000 comprende all'interno della delimitazione di vincolo nella località "Murriali" i mappali 18 e 36 del F° 2, senza trovare riscontro nella allegata corografia in scala 1:25.000 che lascia all'esterno del vincolo i predetti mappali della superficie rispettivamente di Ha. 15.34.55 ed Ha. 18.89.15.

In considerazione che i predetti mappali rientrano nel conteggio della superficie complessiva del vincolo e sono elencati nell'allegato elenco terreni, lo scrivente è del parere che si tratti di errore materiale di riporto sulla corografia.

Considerato quanto sopra si invia copia della nuova corografia da allegare agli atti di vincolo in possesso degli uffici in indirizzo.

IL COORDINATORE DEL SERVIZIO F.F.
- Dott. Giuseppe Delogu -

Isp. For.le GS/gs
VINCALES 03.04.97

Numero Verde Corpo Forestale : 1678 65065

Ales

N°	CATASTO	STATO DI COLTURA	SUPERFICIE
Ord.	Foglio	Mappale	
1	1	1	Bosco alto fusto 10.21.65
2		2	" " " 01.24.70
3		3	" " " 02.76.05
4		4	" " " 03.42.75
5		5	" " " 06.71.20
6		6	Pascolo cespugliato 111.25.50
7		7	" " " 44.67.80
8		8	Bosco alto fusto 01.90.50
9		9	" " " 00.74.59
10		10	" " " 00.61.30
11		11	" " " 00.20.00
12		12	" " " 03.55.40
13		13	Pascolo cespugliato 01.45.75
14	2	1	" " " 49.27.75
15		2	" " " 25.96.60
16		3	" " " 07.53.35
17		4	" " " 38.64.00
18		5	Bosco alto fusto 19.33.20
19		6	" " " 01.18.85
20		9/p	Pascolo 00.60.00
21		14	Pascolo cespugliato 02.67.35
22		15	" " " 00.30.90
23		16	" " " 00.31.50
24		17	Pascolo arborato 02.77.55
25		18	Pascolo cespugliato 15.34.55
26		19	Bosco alto fusto 02.53.75
27		20	Pascolo 02.00.80
28		21	" " " 00.65.15
29		22	" " " 00.75.20
30		23	" " " 00.28.85
31		24	Pascolo cespugliato 00.02.35
32		25	" " " 00.18.45
33		26	" " " 00.15.80
A Riportare			359.32.14

N°	CATASTO	STATO DI COLTURA	SUPERFICIE
Ord.	Foglio	Mappale	
		Riporto	359.33.14
34	12	27 Bosco alto fusto	04.63.45
35		28 Pascolo cespugliato	00.46.90
36		29 Pascolo	00.83.15
37		30 Pascolo arborato	01.01.40
38		31 " "	00.86.40
39		32 " "	00.19.60
40		33 Pascolo cespugliato	00.20.60
41		34 " "	00.37.75
42		35 " "	00.39.75
43		36 Bosco alto fusto	18.99.15
44		37 Pascolo arborato	00.23.40
45		38 Pascolo cespugliato	00.13.40
46	4	1 " "	00.97.10
47		2 Pascolo	00.21.35
48		3 Pascolo cespugliato	00.47.80
49		4 Pascolo	00.46.90
50		5 " "	00.65.60
51		6 " "	00.62.10
52		7 " "	00.71.55
53		8 Pascolo cespugliato	00.22.70
54		9 Pascolo	00.31.75
55		10 " "	02.67.25
56		11 " "	00.74.80
57		12 " "	00.25.25
58		13 Pascolo cespugliato	00.14.75
59		14 " "	02.56.65
60		15 Pascolo	00.39.40
61		16 " "	00.62.85
62		17 Pascolo cespugliato	00.69.50
63		18 " "	00.25.60
64		19 " "	00.95.85
65		20 " "	01.41.00
A Riportare			402.97.94

VINCOLO IDROGEOLOGICO NEL TERRITORIO DEL COMUNE DI

A L E S

Descrizione dei confini:

Le due zone di cui si propone il Vincolo Idrogeologico ai sensi dell'art.1 del R.D.L. 30/12/1923 n.3267 sono comprese entro i seguenti confini:

1^ Z O N A

N O R D

Dalla località Tanca sa Tellura prosegue lungo tutto il confine comunale di Pau attraversando, nell'ordine, le località di: Punta Pizzighinu (mt.627), Campu Serrau e Pranu sa Mesa; fino a raggiungere la località di Genna Spina (mt.732) punto d'incontro dei territori comunali di: Pau, Palmas Arborea e Santa Giusta. Prosegue lungo tutto il limite col territorio comunale di Santa Giusta; passa per la sorgente Acquafrida fino al punto di Conca de Seda (mt.789).

O V E S T

Da Conca de Seda, punto d'incontro dei territori comunali di: Santa Giusta, Marrubiu e Morgongiori, prosegue lungo tutto il limite amministrativo col territorio comunale di Morgongiori. Attraversa le località di Su lotu de Tomasu, M.za Capudrabis, M.za Guada, Cascata Sa Spendula, M.za Predi Franciscu, Pranu Piccinu fino a raggiungere Conca Mraxi (mt.668).

S U D

Da Conca Mraxi prosegue in senso rettilineo attraversa la località di Pranu Easis, incontra la fonte di M.za Sabida, fino a tagliare la strada che porta alla sorgente Acquafrida così da congiungersi con Pitzu Teneru (mt.500).

E S T

Da Fitzu Toneru segue affiancando per un breve tratto, a gomito, la strada per la sorgente di Acquafrida fino alla fonte M.za su Didu, si inoltra poi in località Murriali incontrando il Riu Stampadroschiu e lambendo la strada che collega Tanca Paris ai Comuni di Ales e Pau. Da qui prosegue fino a raggiungere il punto di partenza di Tanca sa Tellura.

2^ Z O N A

N O R D

Dal punto d'intersezione del Riu Funtana Murta e la S.S. 442 "Laconi-Uras", alla quota di mt.203, segue la carrareccia che porta verso la località di Is Funtanas.

O V E S T

Prosegue lungo la stessa carrareccia affiancando il Riu Funtana Espis fino al punto in cui questa si unisce al Riu Funtana Porceddu per poi diventare Riu Barumeli.

S U D

La carrareccia affianca longitudinalmente, facendone da confine, la zona, inclusa nel vincolo, di Perda Casteddu, questo fino al punto di quota mt.153 dove il Riu Barumeli e Riu Funtana Murta si incontrano.

E S T

Da questo punto prosegue costeggiando il Riu Funtana Murta, per buona parte in località Barumeli fino a raggiungere il punto di quota di mt.203, inizio della 2^ zona del Vincolo Idrogeologico in esame.



Assessorato Regionale Difesa Ambiente
Corpo Forestale e di Vigilanza Ambientale della Regione Sarda
Servizio Ispettorato Ripartimentale
Stazione Forestale e di Vigilanza Ambientale
Via Monsignor Pilo, 31 - Tel. 0783-91835
Ales

G. Genu

Ales, 28 GEN. 1997

Al Servizio Ispettorato Rip.le
delle Foreste.

ORISTANO

Prot. 77 Pos. 4.1.10
Allegati (vari)

Risposta al foglio del
P.N. Pos.
Div. Sez.

Oggetto Sig. LAVRA Pietro / Comune di ALES - Lavori di realizzazione invaso
collinare in loc. "Paris Perda Gallone" - Trasmissione documentazione. -

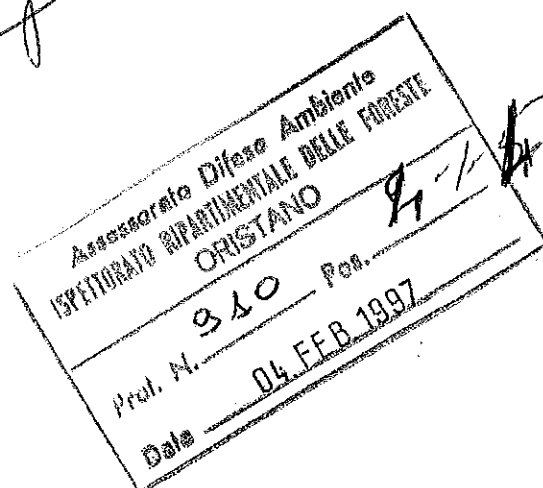
Per opportuna conoscenza, si trasmette in allegato copia della
Concessione Edilizia rilasciata dal Comune di Ales ed altra documentazione
relativa alla realizzazione di quanto in oggetto.

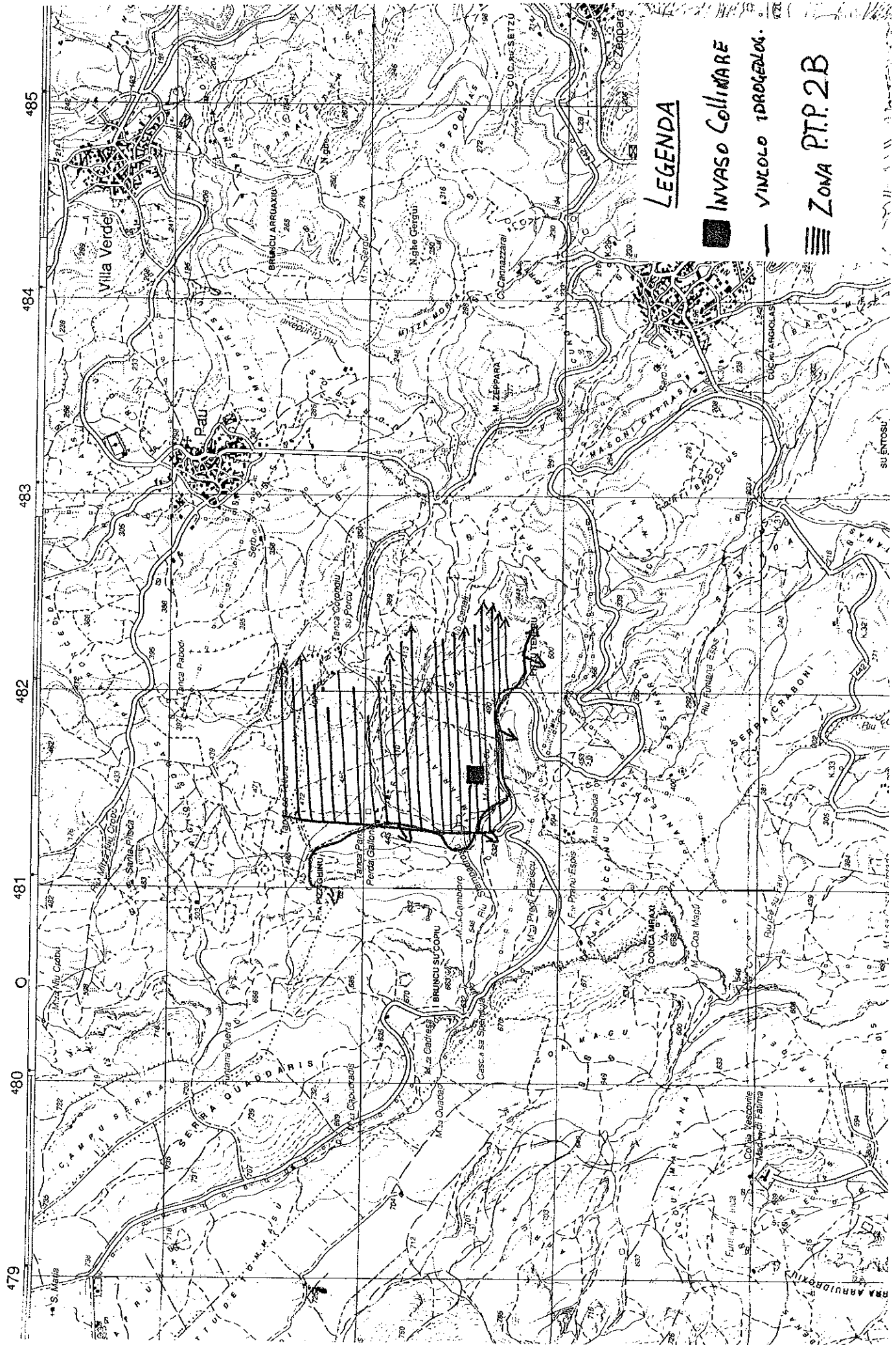
IL COMANDANTE DELLA STAZIONE

(M. llo Ord. F.le SANNIA Pierluigi)



Pierluigi Sanna





ATTI



Maj

27. OTT. 1993

*Assessorato Regionale Difesa Ambiente
Corpo Forestale e di Vigilanza Ambientale della Regione Sarda
Servizio Ispettorato Ripartimentale
Via Cagliari, 806 (Palazzo S.A.S.) - Tel. 0783/5051
Oristano*

AL SIG. LAVRA PIETRO
VIA AMICORA 3

ASSESSORATO REGIONALE DIFESA AMBIENTE
Corpo Forestale e di Vigilanza Ambientale della Regione Sarda
Servizio Ispettorato Ripartimentale
ORISTANO

Prot. 8141 *Pos. 4-1-4*

Allegati

Per copia conforme all'Originale.
Il presente documento è composto da n. 1 fogli.



IL COORDINATORE
SERVIZIO F.F.
(Dr. Giuseppe Deleghi)

OGGETTO: SIG. LAVRA PIETRO ALES - RICHIESTA NULLA-OSTA PER I LAVORI DI REALIZZAZIONE DI UN INVASO COLLINARE IN LOCALITA' "PARIS PERDA GALLONE".

c. p.c. ALL'ASSESSORATO DIFESA AMBIENTE
CAGLIARI

c. p.c. ALL'ASSESSORATO PUBBLICA ISTRUZIONE
UFFICIO TUTELA DEL PAESAGGIO
CAGLIARI

c. p.c. AL SERVIZIO DEL GENIO CIVILE ORISTANO

c. p.c. ALLA STAZIONE FORESTALE V.A. ALES

In riferimento alla nota n. 13897 del 30.08.93 dell'Assessorato alla Difesa dell'Ambiente relativa all'oggetto, considerata l'importanza dell'invaso collinare anche per gli usi antincendio in una zona ad alto rischio come quella in esame

NULLA - OSTA

nei soli riguardi tecnico forestali e fatti salvi i diritti di terzi, alla realizzazione dell'invaso e delle opere complementari di adduzione e abduzione previste in progetto.

A complemento della pratica essendo la zona in esame interessata dal vincolo imposto dalla Legge 431/85 la S.V. dovrà munirsi del Nulla-osta previsto facendone richiesta all'Assessorato alla Pubblica Istruzione Ufficio tutela del paesaggio - Cagliari.

La Stazione Forestale che legge per conoscenza è incaricata delle disposizioni di controllo.

IL COORDINATORE DEL SERVIZIO F.F.
- DR. Giuseppe Barberis -



Regione Autonoma della Sardegna
Assessorato della Pubblica Istruzione, Beni Culturali,
Informazione, Spettacolo e Sport

M. Tenuis
MT
C

17 AGO. 1994

Prot. N. 6965

Cagliari,

Risposta al foglio N.

del Allegati N.

Oggetto: POS. 33951 / Ales / Ditta Lavra Pietro / Progetto di realizzazione (per uso irriguo)
di un invaso / Loc. Paris Perda Gallone.
- Autorizzazione ai sensi della L. 1497/39.

COMUNE DI ALES (OR)

PROT. N. 5718

Pervenuto il 27 AGO. 1994

Chiusa

DITTA LAVRA PIETRO

VICO AMSICORA, 3

ALES

ALLA SOPRINTENDENZA AI

BB.AA.AA.AA.SS. DI

CAGLIARI

e.p.c. AL SIGNOR SINDACO

DEL COMUNE DI

ALES

In esito all'istanza della S.V., relativa al conseguimento dell'autorizzazione in oggetto, espletati gli opportuni accertamenti, viste le risultanze istruttorie da cui si è rilevato che l'intervento proposto è paesisticamente ammissibile in quanto i lavori previsti in progetto non apportano modificazioni rilevanti allo stato dei luoghi, e purchè vengano rispettate le seguenti condizioni:

- i muretti di indirizzo dell'acqua nella presa dovrà emergere non più di 20 - 30 cm. dal piano di campagna ed essere realizzati in pietre locali, poste in opera secondo la tradizione, evitando stilature troppo evidenti tra gli elementi lapidei, sgocciolature e sbavature del legante;
- l'invaso dovrà adeguarsi alla naturale conformazione del terreno, in modo da ottenere un ottimale inserimento dello stesso nel paesaggio circostante;
- dovrà essere salvaguardata al massimo la vegetazione esistente.

Ciò premesso

SI AUTORIZZA

per quanto di stretta competenza di questo Assessorato, ai sensi e per gli effetti di cui alle LL. 1497/39 e 431/85, la realizzazione dell'intervento proposto, così come descritto negli elaborati che si restituiscono muniti del visto autorizzatorio di questo Assessorato.

Copia della documentazione, debitamente vistata, viene trasmessa alla competente Soprintendenza ai BB.AA.AA.AA.SS. come da disposti della L. 431/85.

Il progetto approvato dovrà essere realizzato conformemente alle dimensioni, alle quote ed ai particolari descritti nei grafici allegati, nonchè nel pieno rispetto delle condizioni sopraindicate.



COMUNE DI ALES (OR)

MOD. 304

PROT. N. 7289

19 NOV. 1994

Pervenuto il 08 NOV. 1994

Classe _____

*Ministero per i Beni Culturali
e Ambientali*

SOPRINTENDENZA PER I BENI AMBIENTALI
ARCHITETTONICI ARTISTICI E STORICI

Al R.A.S.- ASS. P.I. BB.CC.
Ufficio Tutela Paesaggio
CAGLIARI

DI CAGLIARI E ORISTANO

Prot. N° 1774 Allegati

*Risposta al Foglio del
Dir. _____ Ser. _____ N° _____*

OGGETTO: ALES
Realizzazione invaso

Paris Perda Gallone

Legge 431/85, art. 1

~~Al~~ sig. Ditta Lavra Pietro
Vico Amsicora 3-ALES

Al sig. Sindaco del
Comune di ALES

In riscontro all'autorizzazione regionale ex art. 7 Legge 1497/39 n° 6965, del 17.08.94 pos. 33951 relativa ai lavori in oggetto, pervenuta con i relativi elaborati in data 23.08.94 prot. 10039, si comunica che questa Soprintendenza, esaminati gli atti, non ha ritenuto che ricorressero motivi di legittimità idonei a proporre l'annullamento della suddetta autorizzazione.

La pratica viene archiviata.

*Voto
MS*

II SOPRINTENDENTE

Arch. Francesca Seghi Pulvirenti



Regione Autonoma della Sardegna

L'ASSESSORE DEI LAVORI PUBBLICI
DI CONCERTO CON
L'ASSESSORE DEGLI ENTI LOCALI, FINANZE ED URBANISTICA

VISTI gli art.li 3 e 6 dello Statuto Speciale della Sardegna (L.C 26.02.1948 n°3;

VISTE le norme di attuazione emanate con D.P.R. 19.05.1949 n°250, D.P.R. 19.05.1950 n°327 e D.P.R. 22.05.1975 n°480;

VISTA l'istanza in data 06.07.1989 della Ditta Lavra Pietro con sede in Ales (Or), intesa ad ottenere la concessione di derivare dal Rio Stampa Droxiu in agro di Ales litri al secondo 1,157 (moduli 0,01157 d'acqua per uso irriguo;

VISTI gli atti dell'istruttoria esperita a norma di legge, durante la quale non furono presentate opposizioni all'Ufficio del Genio Civile di Oristano ne al Comune di Ales.

RITENUTO che la competenza della derivazione è stata determinata in misura non superiore a litri al secondo 1,157 (moduli 0,01157 di acqua per soddisfare i fabbisogni per uso irriguo;

VISTO il disciplinare n° 4 di repertorio del 20-2-95 predisposto dal Servizio del Genio Civile di Oristano contenente gli obblighi e le condizioni cui dovrà essere vincolata la concessione;

VISTO il Testo Unico di legge sulle acque e sugli impianti elettrici, approvato con R.D. 11.12.1933 n°1775, per le parti ancora in vigore;

VISTO il regolamento per le derivazioni ed utilizzazioni di acque pubbliche approvato con D.P.R. 14.08.1920 n°1285, per le parti ancora in vigore;

VISTA la L.R. 24.02.1956 n°38, sulla disciplina delle acque e degli impianti elettrici;

VISTO il D.L. 12.07.1993 n°275 sul riordino in materia di concessioni di Acque pubbliche;

VISTA la L. 5.01.1994 n°36 contenente disposizioni in materia di Acque pubbliche.

D E C R E T A

ART.1 Fatti salvi i diritti dei terzi, è concesso al Sig. Lavra Pietro con Sede in Ales di derivare dal Rio Stampa Droxiu nel Comune di Ales moduli 0,01157 per irrigare 9,2 ettari di terreno.

COMUNE DI ALES

C.A.P. 09091 - Provincia di ORISTANO

PUBBLICAZIONE ATTI DI VINCOLO IDROGEOLOGICO NEL TERRITORIO DEL COMUNE DI ALES

IL SINDACO

ai sensi e per gli effetti dell'art.10 del R.D 16.05.1926 n° 1126;
- vista la richiesta presentata dall'Ispettorato Ripartimentale della
Foreste di Oristano, relativa alla proposta di vincolo Idrogeologico nel
territorio del Comune di Ales;

AVVISA

che gli atti relativi all'applicazione del vincolo idrogeologico ai sensi
dell'art.1 del R.D.L 30/12/1923 n° 3267,

sono depositati in libera visione al pubblico, nel palazzo Comunale,
UFFICIO DI SEGRETERIA, per quindici giorni consecutivi, con il seguente
orario:

nei giorni da Lunedì a Sabato dalle ore 10 alle ore 12.--

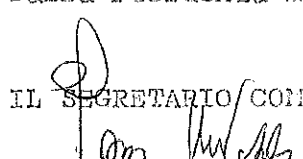
Allegati;


- Relazione;
- Elenco terreni;
- Corografia al 25.000 e carte catastali F°1-2-4-5-11.

Dalla residenza municipale addì

3 LUG. 1985

IL SEGRETARIO COMUNALE


(Dott. Michele Pasca)



IL SINDACO



COMUNE DI ALES

PROVINCIA DI ORISTANO

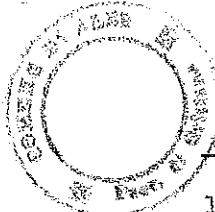
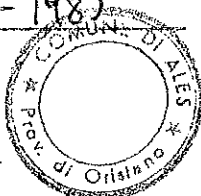
Il sottoscritto CANCELLA SANDRO dichiara che il presente atto venne
pubblicato all'albo Comunale di questo Comune dal giorno 3-7-1985

al giorno 18-7-1985

Ales li 22-7-1985

V° IL SINDACO





IL MESSO COMUNALE



IL SEGRETARIO COMUNALE

Comune di Ales
COMUNE DI ALES

C.A.P. 09091 *PAR* PROVINCIA DI ORISTANO

Prot. N. 2831 Add. 24.07. 1985

Risposta a nota N. _____ Div. _____ del _____ Allegati N. _____

OGGETTO: Trasmissione atti relativi all'applicazione
del vincolo idrogeologico ai sensi dell'art. 1 R.D.L.

30.12.1923 n. 3267.

A 11'Ispettorato Ripartimentale delle Foreste


di Oristano.

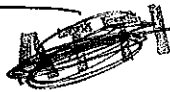
CAPI ALES
TIR. AMBROSINI - PENNE

Per il seguito di competenza si trasmettono, con la
dichiarazione di avvenuta pubblicazione, gli atti relativi
all'oggetto.

Nell'incontro ci é gradito porgere i più cordiali
saluti.

[Signature]
Segretario Com.le





26 AGO. 1985

Oristano li

REGIONE AUTONOMA DELLA SARDEGNA
Assessorato della Difesa dell'Ambiente

Al l'On.le Assessorato per
la Difesa dell'Ambiente

ISPETTORATO RIPARTIMENTALE DELLE FORESTE

Via Cagliari - Tel. 78177 - 70123
09170 ORISTANO

Geon. Serru

CAGLIARI

Prot.

3007

Pos.

2-2-1

Allegati

Risposta al foglio del

P.N.

Pos.

Div.

Sez.

OGGETTO: Applicazione 1 R.D.L. 30/12/1923 n° 3267 - Vincolo Idrogeologi
co nel Comune di ALES.

e.p.c; Alla Camera di Commercio I.A.A. ORISTANO

Al Comando Stazione Forestale di ALES

Per opportuna conoscenza, si comunica che dopo
la pubblicazione di giorni 15 consecutivi avvenuta ai sensi dello
art. 5 del R.D.L. 30.12.1923 n° 3267, il vincolo di cui all'ogget
to è divenuto esecutivo.

Conseguentemente viene a cessare il precedente
vincolo di cui alla legge 23.6.1877 n° 3917.

Si trasmette pertanto copia degli atti del nuo
vo vincolo.

IL CAPO DELL'ISPETTORATO
(Guala Dott. Vittoriano)

[Signature]

~~~~~  
SG/sg.



REGIONE AUTONOMA DELLA SARDEGNA

Assessorato della Difesa dell'Ambiente

ISPETTORATO RIPARTIMENTALE DELLE FORESTE

Via Cagliari - Tel. 78177 - 70123

09170 ORISTANO

Oristano li

Al la CAMERA DI COMMERCIO -  
INDUSTRIA - ARTIGIANATO ED  
AGRICOLTURA

S E D E

Prot.

Pos. 2.2.1

Allegati

Risposta al foglio del

P.N. Pos.

Div. Sez.

OGGETTO: Vincolo per scopi idrogeologici. Legge 30/12/1923 n°3267. Comu  
ne di Ales (OR).=

Per la prescritta Deliberazione della Giunta Camera  
le, ai sensi dell' art.4 della Legge 30/12/1923, n.3267, si trasmetto  
no in allegato, gli atti di vincolo del Comune di Ales (OR) ove sono  
stati regolarmente pubblicati all' Albo Pretorio, come da dichiarazio  
ne allegata.

IL CAPO DELL'ISPETTORATO

(Guala Dr. Vittoriano)

*Guala*

^^^^^^

LG/lg

*toni Lotte*



REGIONE AUTONOMA DELLA SARDEGNA

Assessorato della Difesa dell'Ambiente

ISPETTORATO RIPARTIMENTALE DELLE FORESTE

Via Cagliari - Tel. 78177 - 70123

09170 ORISTANO

Oristano li 7.2.85

Al Sig. SINDACO

del Comune di Ales

A L E S

Prot. 195 Pos. 2.2.1

Allegati

Risposta al foglio del

P.N. Pos.

Div. Sez.

OGGETTO: Applicazione art.1 R.D.L. 30/12/1923 n°3267. Vincolo per scopi idrogeologici in territorio del Comune di Ales.=

In riferimento alla nota del 6/9/1984, prot.3122, pregasi codesto Comune di provvedere, con cortese sollecitudine, agli adempimenti previsti.

IL CAPO DELL'ISPETTORATO

(Guala Dr. Vittoriano)

\*\*\*\*\*

LG/lg





REGIONE AUTONOMA DELLA SARDEGNA

Assessorato della Difesa dell'Ambiente

ISPETTORATO RIPARTIMENTALE DELLE FORESTE

Via Cagliari - Tel. 78177 - 70123

09170 ORISTANO

Oristano li

2 lug. 1985

Al Comune di

ALES

Prot. 2493 Pos. 2-2-1

Allegati

° Risposta al foglio del

P.N. Pos.

Div. Sez.

OGGETTO: Applicazione art 1 R.D.L. 30/12/1923 n° 3267 - Vincolo Idrogeologico.

Si trasmettono in duplice copia, gli atti di vincolo allegati, per la prescritta pubblicazione di gg. 15 all'albo di Codesto Comune, ai sensi dell'art. 10 del R.D. 16 maggio 1926 n° 1126.

Una copia degli atti, dopo la pubblicazione, dovrà essere rimessa a questo Ispettorato con la dichiarazione del giorno di inizio e di quello di termine della pubblicazione, mentre una copia sarà conservata nell'archivio municipale, munita anch'essa degli estremi di pubblicazione.

IL CAPO DELL'ISPETTORATO

(Guala Dott. Vittoriano)

# COMUNE DI ALES

C.A.P. 09091 - Provincia di ORISTANO

Prot. n. 3295

ALL'Ispettorato delle Foreste  
Via Cagliari

ORISTANO

OGGETTO: Applicazione art.1 R.D.L. 3012.1923 N° 3277- Vincolo per scopi idrogeologici in territorio del Comune di Ales-  
Attestazione di avvenuta pubblicazione.

## IL SEGRETARIO COMUNALE

Ai sensi e per gli effetti della legge in oggetto e per quanto prescritto dagli art.2 e 3 della medesima


### ATTESTA CHE

- 1) la carta corografica in scala 1/25.000; n.5 carte catastali, ed la relazione descrittiva dei confini, son rimaste affisse all'albo Pretorio per gg.90 a far data dal 21 settembre 1984
- 2) che la relazione descrittiva del vincolo idrogeologico dei confini e l'elenco dei terreni è rimasta depositata presso la Segreteria del Comune a disposizione degli interessati per la durata di 90 gg. a far data dal 21 settembre 1984, senza che siano intervenuti reclami.

Si ritrasmette a questo Ispettorato che provvederà al successivo inoltrare alla competente C.C.I.A.A.

Ales, li 6/02/1985

|                      |         |
|----------------------|---------|
| Assessore            | Alfante |
| ISPETTORATO          | FORESTE |
| Prot. N. 498 - L-2-1 |         |
| Data 8 FEB. 1985     |         |



IL SEGRETARIO COMUNALE

m



REGIONE AUTONOMA DELLA SARDEGNA

Assessorato della Difesa dell'Ambiente

ISPETTORATO RIPARTIMENTALE DELLE FORESTE

Via Cagliari - Tel. 78177 - 70123

09170 ORISTANO

Oristano li - 6 SET. 1984

Al Comune di Ales - ALES

e, p.c. All'Ispettorato Regionale  
delle Foreste

C.A.G.I.A.R.I

Risposta al foglio del

P.N. Pos.

Div. Sez.

Prot. 3122 Pos. C-2-1

Allegati Vari.

OGGETTO: Applicazione art. 1 A.D.L. n. 1/15/1983 n. 2267 - Vincolo per scopi  
idrogeologici in territorio del Comune di Ales.

e, p.c. Alla C.C.I.A.A. - ORISTANO

Ai sensi ed agli effetti della Legge in oggetto e per quanto prescritto dagli artt. 2 e 3 della medesima, si trasmettono:

- una carta corografica in scala 1/25.000, n. 5 carte catastali ed una relazione descrittiva dei confini, da affiggere all'Albo Pretorio per 90 giorni;
- copia della relazione descrittiva del Vincolo Idrogeologico, con l'elenco dei terreni, che dovranno restare depositati presso la Segreteria del Comune a disposizione degli interessati per la durata medesima.

Scaduto tale termine codesto Comune trasmetterà, la carta corografica, le 5 carte catastali, la relazione descrittiva dei confini, l'elenco dei terreni e gli eventuali reclami, muniti della relativa attestazione di avvenuta pubblicazione, il tutto, a questo Ispettorato che provvederà ad inoltrarlo alla competente C.C.I.A.A.

IL CAPO DELL'ISPETTORATO  
(Giulia Dr. Vittoriano)

*Giulia*

\*\*\*\*\*

DELIBERAZIONI N. 40 22 aprile 1985 VERBALE NUMERO 8

OGGETTO: PRATICHE FORESTALI - VINCOLO PER SCOPO IDROGEOLOGICO IN TERRITORIO DEL  
COMUNE DI ALES. -

L'anno mille novecento ottantacinque, il giorno ventidue del mese di aprile, alle ore 10,30, la Camera di Commercio di Alessandria, in propria sede convocata dal Presidente, ha deliberato su: la proposta della Giunta Camerale per deliberare sulla deliberazione della Giunta Camerale contenuta nell'avviso di convocazione del 17/4/1985, prot.n. 3645.

|                                                               | Presenti | Assenti |
|---------------------------------------------------------------|----------|---------|
| 1) Avv. SERGIO APPELLO                                        | SI       |         |
| 2) Sig. GUIDO BERTOLINI<br>in rappresentanza della Camera     |          | SI      |
| 3) Geom. FRANCHI GIACCHINO<br>in rappresentanza della Camera  | SI       |         |
| 4) Sig. ANGELO CALABRINI<br>in rappresentanza della Camera    |          | SI      |
| 5) Sig. FRANCESCO P. M. ...<br>in rappresentanza della Camera |          | SI      |
| 6) Avv. GIOVANNI FALCHI<br>in rappresentanza della Camera     | SI       |         |
| 7) Comm. FRANCESCO FULFURE<br>in rappresentanza della Camera  | SI       |         |

Esercitate le funzioni di Segretario Generale della Camera di Commercio di Alessandria l'Avv. ALDO PERUGI - Segretario Generale Dr. PAOLO SOLINAS.

E' presente il Prof. Antonio Lallai, Presidente del Collegio dei Revisori dei Conti, in rappresentanza dello stesso.

Il Presidente constata la presenza per la maggioranza dei componenti della Camera di Commercio di cui all'oggetto.

Delib.n. 46 - PRATICHE FORESTALI - VINCOLO PER SCOPO  
IDROGEOLOGICO IN TERRITORIO DEL COMUNE  
DI ALES. -

Il Presidente informa che l'Ispettorato Ripartimentale delle Foreste di Oristano ha proposto l'applicazione del vincolo idrogeologico, ai sensi dell'articolo 1 del R.D.L. 30.12.1923, n.3267, per dei terreni del Comune di Ales, indicati nella cartina allegata.

Detti terreni sono compresi fra i Comuni di Pau, Palmas Arborea, Santa Giusta, Marrubiu, Morgongiori e Ales, per una superficie di Ha.592.20.69, in zona di classificazione mista, composta, in parte, da suoli mediocri con limitazioni da moderate a severe e, per la rimanente parte, da suoli molto poveri con numerose e severe limitazioni, dove il bosco e la macchia sono in fase di rapida regressione per l'uso ripetuto del fuoco e i terreni subiscono un processo di rapida degradazione.

La proposta di vincolo è stata affissa per novanta giorni all'Albo Comunale e contro lo stesso non è stato presentato alcun ricorso o opposizione.

Premesso quanto sopra, Il Presidente invita la Giunta a voler esprimere il proprio parere.

LA GIUNTA

- sentita la relazione del Presidente;
- visto il R.D.L.30.12.1923, n.3267 ed il R.D. 16.5.1926, n.1126;
- letta la relazione sul vincolo idrogeologico redatta dall'Ispettorato Ripartimentale delle Foreste di Oristano, condividendone l'impostazione;
- tenuto conto che sull'applicazione del vincolo non sono stati presentati ricorsi od opposizioni,

D E L I B E R A

- di ratificare ed approvare la proposta di applicazione di un vincolo idrogeologico, ai sensi dell'articolo 1 del R.D.L.30.12.1923, n.3267 proposto dall'Ispettorato Ripartimentale delle foreste di Oristano nel Comune di Ales, in località compresa fra i Comuni di Pau, Palmas Arborea, Santa Giusta, Marrubiu, Morgongiori ed

Ales, e di cui alla delimitazione della cartina allegata.

La presente deliberazione sarà trasmessa all'Assessorato all'Industria per il controllo di legittimità ai sensi dell'art.30 della Legge Regionale 23.10.78, n.62.

IL SEGRETARIO GENERALE

f.to ( *Avv. Aldo Perugi* )

IL PRESIDENTE

f.to ( *Avv. Sergio Abis* )



IL VICE SEGRETARIO GENERALE

( *Dot. Paolo Solinas* )

Oristano, 22 APR. 1985

ESECUTIVA

ai sensi della nota dell'

Organo di controllo n. 4187

del 24-5-85

CAMERA DI COMMERCIO

I.A.A. DI ORISTANO

AUTENTICA DI COPIA

( Art. 14 Legge 4-1-1968, n.15 )

Il sottoscritto *Antonio Cougu*  
Funzionario Delegato, autentica la proven-  
te copia, composta di N° tre fogli,  
che è conforme all'originale.

Oristano, 30.5.1985.

Il Funzionario Delegato

IL FUNZIONARIO DELEGATO

( *Dr. Antonio Cougu* )

